



Жер участогу мөөнөтсүз
(мөөнөтү көрсөтүлбөгөн)
пайдалануу укугу жөнүндө

**МАМЛЕКЕТТИК АКТ
ГОСУДАРСТВЕННЫЙ АКТ**

о праве бессрочного (без указания срока)
пользования земельным участком

Сериясы

Серия Б № 031325

Ушул акт планда көрсөтүлгөн аянты 0,754 га

жер участогу(на) 2016 - жылдын 22- августындагы № 106

Бишкек шаарынын мэриясынын токтомунун

(укук берүүчү документтин аталышы, номери, күнү)

негизинде ушул жерди мөөнөтсүз (мөөнөтү көрсөтүлбөгөн) пайдалануу уку

Бишкек

райондук (шаарды

жергиликтүү каттоо органында, кыймылсыз мүлккө болгон укуктард

бирдиктүү мамлекеттик реестринде 20 18 - жылдын "18" 12

№ 2018-240936 менен катталган жана

(жер пайдалануучунун аталышы)

"Бишкек шаарынын мэриясынын Муниципалдык мүлк башкармалыгы" мекемес

№ 57 орто мектебинин имараты үчүн

максаттык багыты жана категориясы

мөөнөтсүз (мөөнөтү көрсөтүлбөгөн) пайдаланууга берилгендигин аныктай

Настоящим актом подтверждается, что земельный(е) участок(и), ук
занный(е) в плане, площадью 0,754 га

из них

на основании

(наименование, номер и дата правоустанавливающего документа)

постановления мэрии г. Бишкек от 22- августа 2016 года № 106

зарегистрированного "18" 12 20 18 года за № 2018-240936

в Едином государственном реестре прав на недвижимое имущество в местном
регистрационном органе Бишкек

района (города) предоставлены

(наименование землепользователя)

учреждению "Управление муниципального имущества мэрии г. Бишкек"

в бессрочное (без указания срока) пользование, для (под)


здание средней школы № 57

(целевое назначение и категория)

Участоктордун пандагы номери Номера участков в плане	Идентификациялык номери Идентификационный номер	Жайгашкан жери (дареги) Место расположения (адрес)
	1-01-02-0010-0293	ул. Интергельпо, 2


**Чектештердин баяндамасы:
Описание смежеств:**

от А до Б	участок
от Б до В	участок
от В до Г	участок
от Г до А	ул. Интергельпо



Жергиликтүү каттоо
органдын аткаруучусу

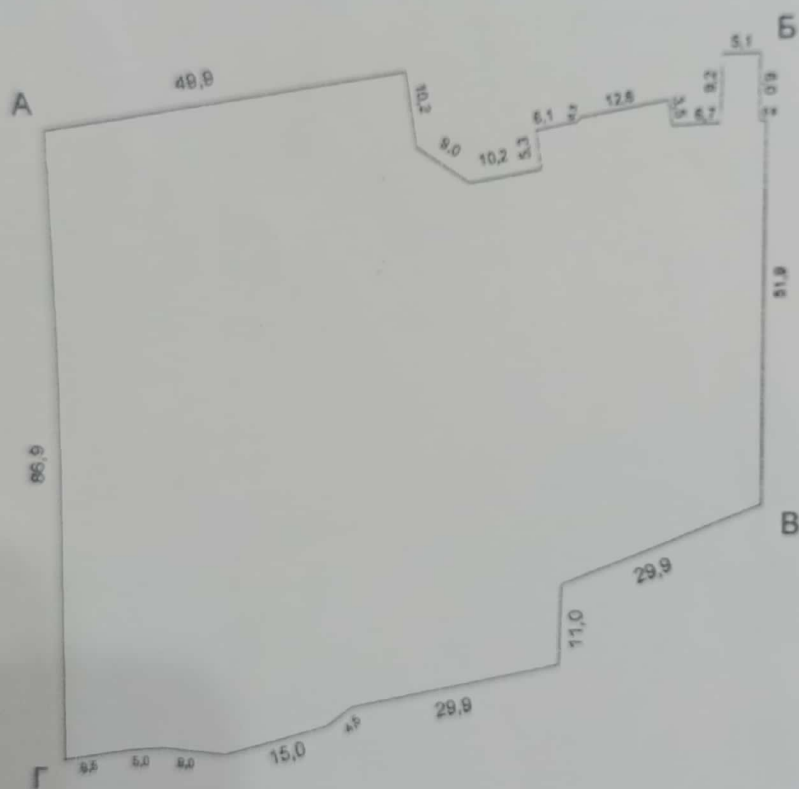
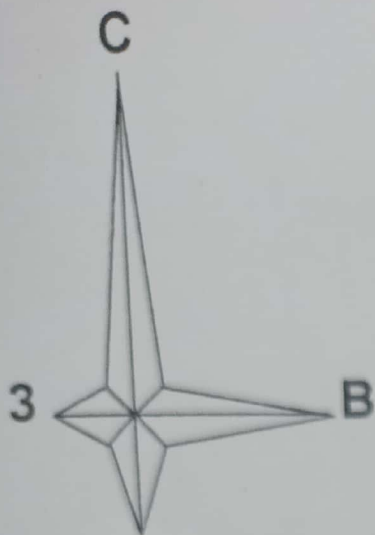
Исполнитель местного
регистрационного органа

Садыков Н.Р. 

(аты - жөнү, колу) (Ф.И.О., подпись)

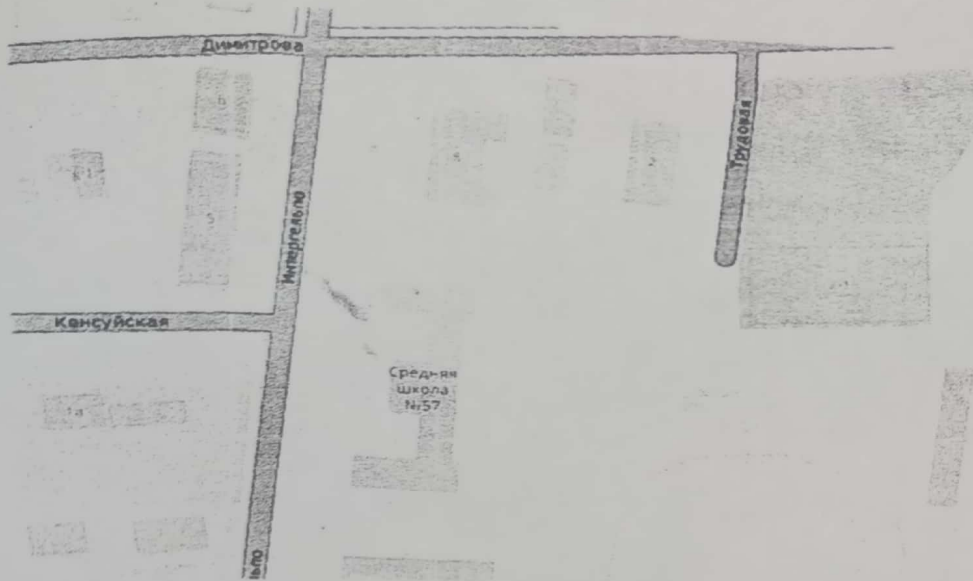
Сериясы
Серия Б № 031325

Жер участогунун
ПЛАНЫ
ПЛАН
земельного участка



Масштабы 1000
Масштаб 1: _____

Жер участкагун байлаштыруу
Привязка земельного участка
(кырдаалдык планы) (ситуационный план)



Жергиликтүү каттоо
органдын аткаруучусу

Исполнитель местного
регистрационного органа

Садыков Н.

(аты - жөнү, колу) (Ф.И.О., подпись)

Бул мамлекеттик акт эки нускада түзүлдү: анын биринчи нускасы жер
частогунун пайдалануучусунда, экинчи нускасы _____

Бишкек

райондук (шаардык) жергиликтүү каттоо органында сакталат.

Настоящий государственный акт составлен в двух экземплярах: первый
экземпляр находится у собственника земельного участка, второй - хранится
в местном регистрационном органе _____

Бишкек

района (города _____)

**Жергиликтүү каттоо
органдын жетекчиси**

**Руководитель местного
регистрационного органа**



Берикбаев Б. Ж.

(аты-жөнү, колу) (Ф.И.О., подпись)

Түзүлгөн күнү

Дата составления "18"

12

2018 -жыл

года